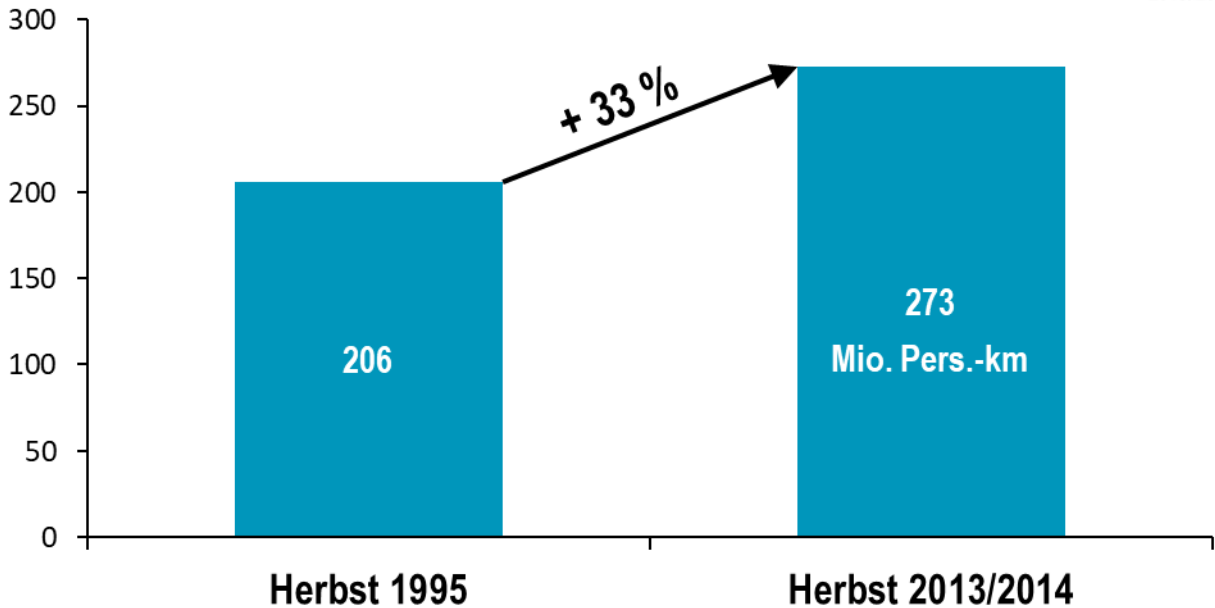


Wie verändert sich die Verkehrsleistung?

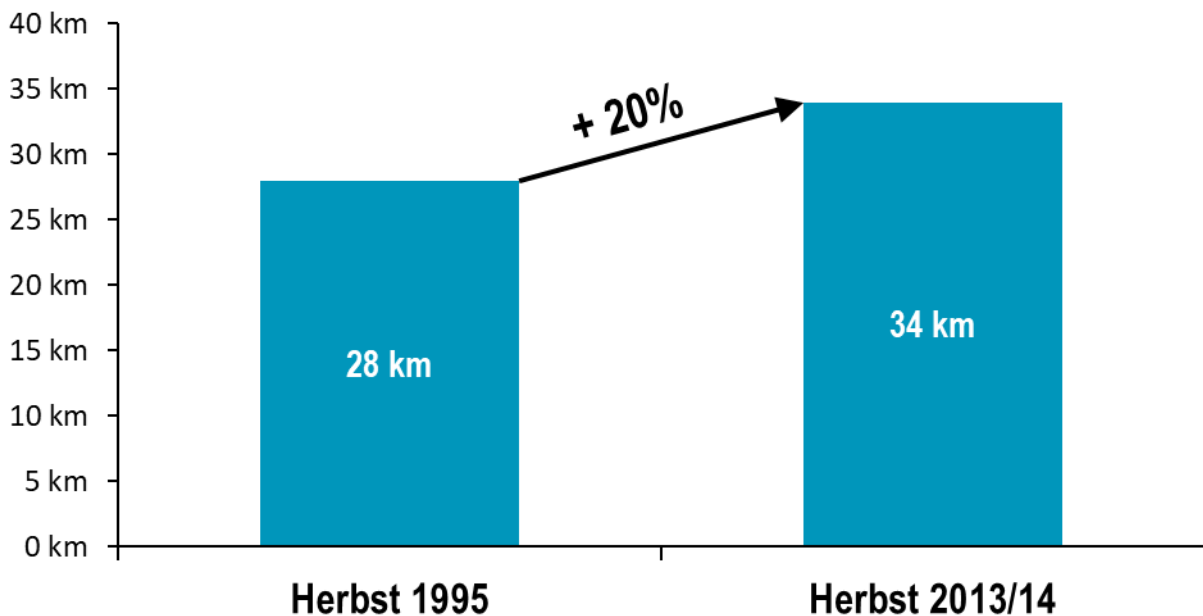
Verkehrsleistung (= Wege x Weglänge)
in Mio. Personen-km pro Werktag



Im Jahresdurchschnitt 2013/2014 beträgt die Verkehrsleistung sogar 285 Mio. Personen-km.

Wie verändern sich die Tageskilometer?

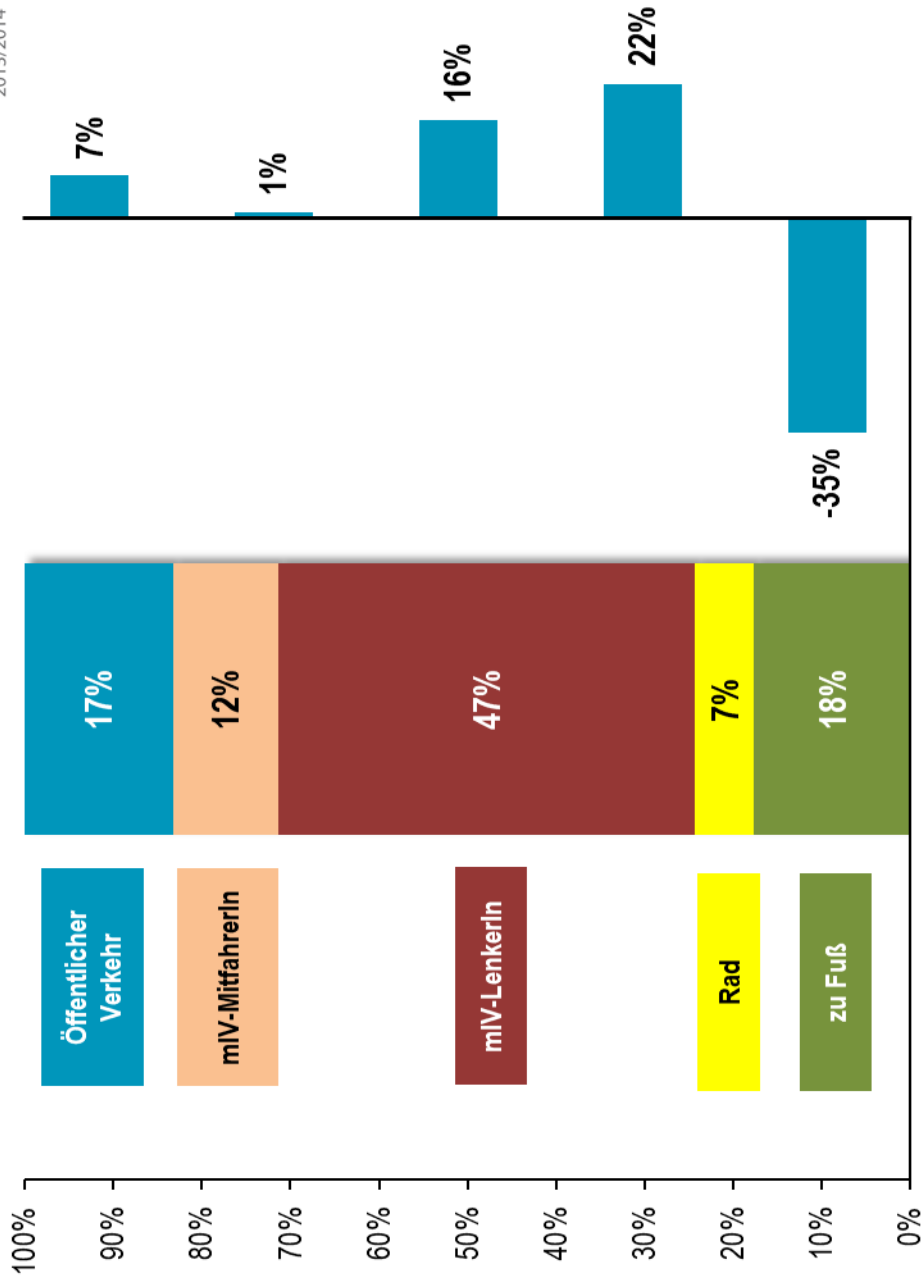
Durchschnittlich zurückgelegte Kilometer
bei allen Wegen pro Werktag



Im Jahresdurchschnitt 2013/2014 betragen die durchschnittlichen Tageskilometer sogar 36 km.

Wie legen ÖsterreicherInnen ihre Wege zurück?

Anteil an Wegen je Hauptverkehrsmittel (Modal-Split)



Österreich relative Veränderung seit 1995

mIV: motorisierter Individualverkehr (PKW, Motorrad, Moped etc.);
 Wochentag; Werktag; Jahreszeit; Gesamtjahr; Stichprobe n=145.483 Wege

Wie legen ÖsterreicherInnen ihre Wege zurück?

Anteil an Wegen je Hauptverkehrsmittel und Bundesland (Modal-Split)



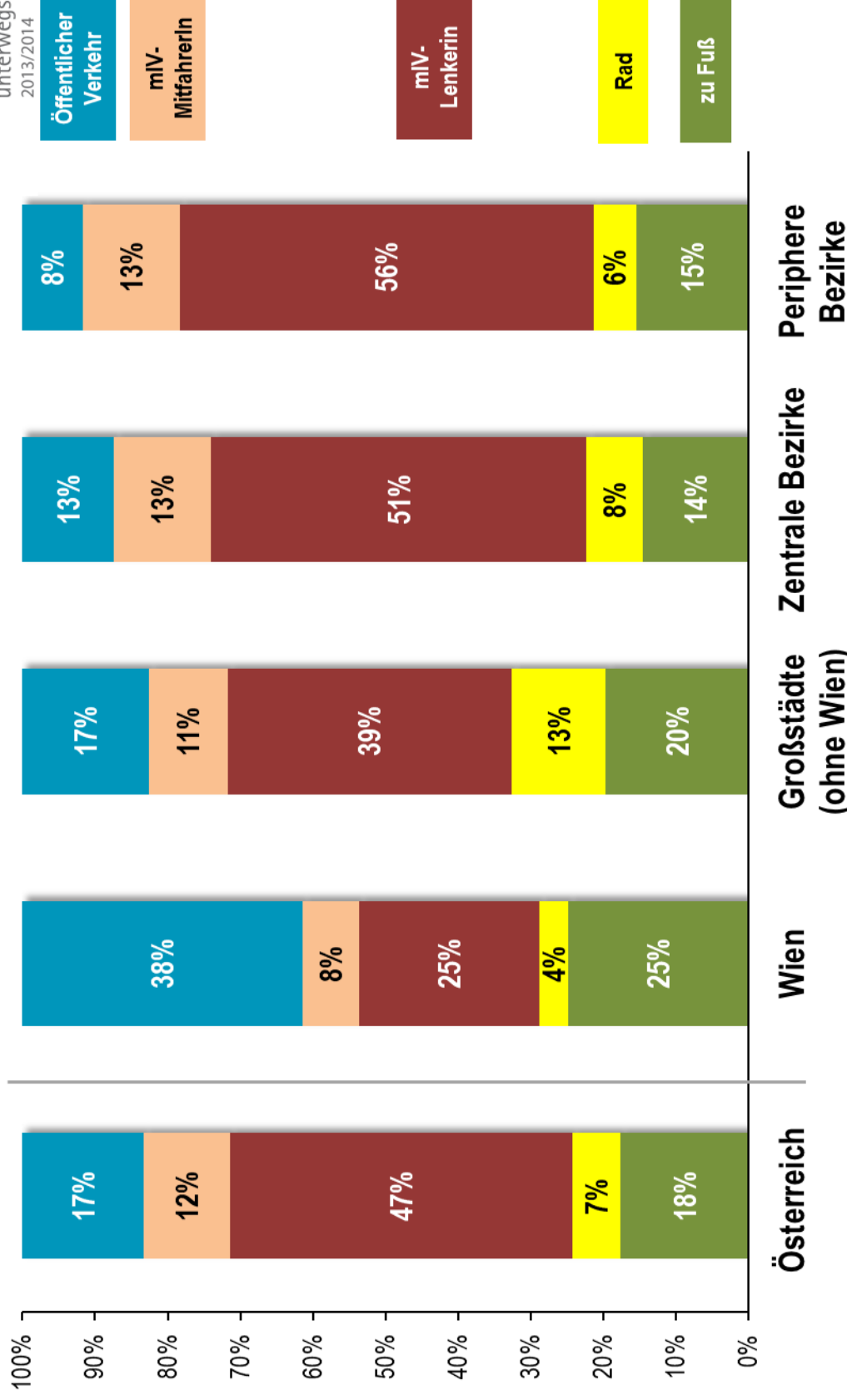
mIV: motorisierter Individualverkehr (PKW, Motorrad, Moped etc.);

Wochentag; Werktage; Jahreszeit: Gesamtjahr; Stichprobe n=145.483 Wege

Österreich

Wie legen ÖsterreicherInnen ihre Wege zurück?

Anteil an Wegen je Hauptverkehrsmittel und Raumtyp (Modal-Split)

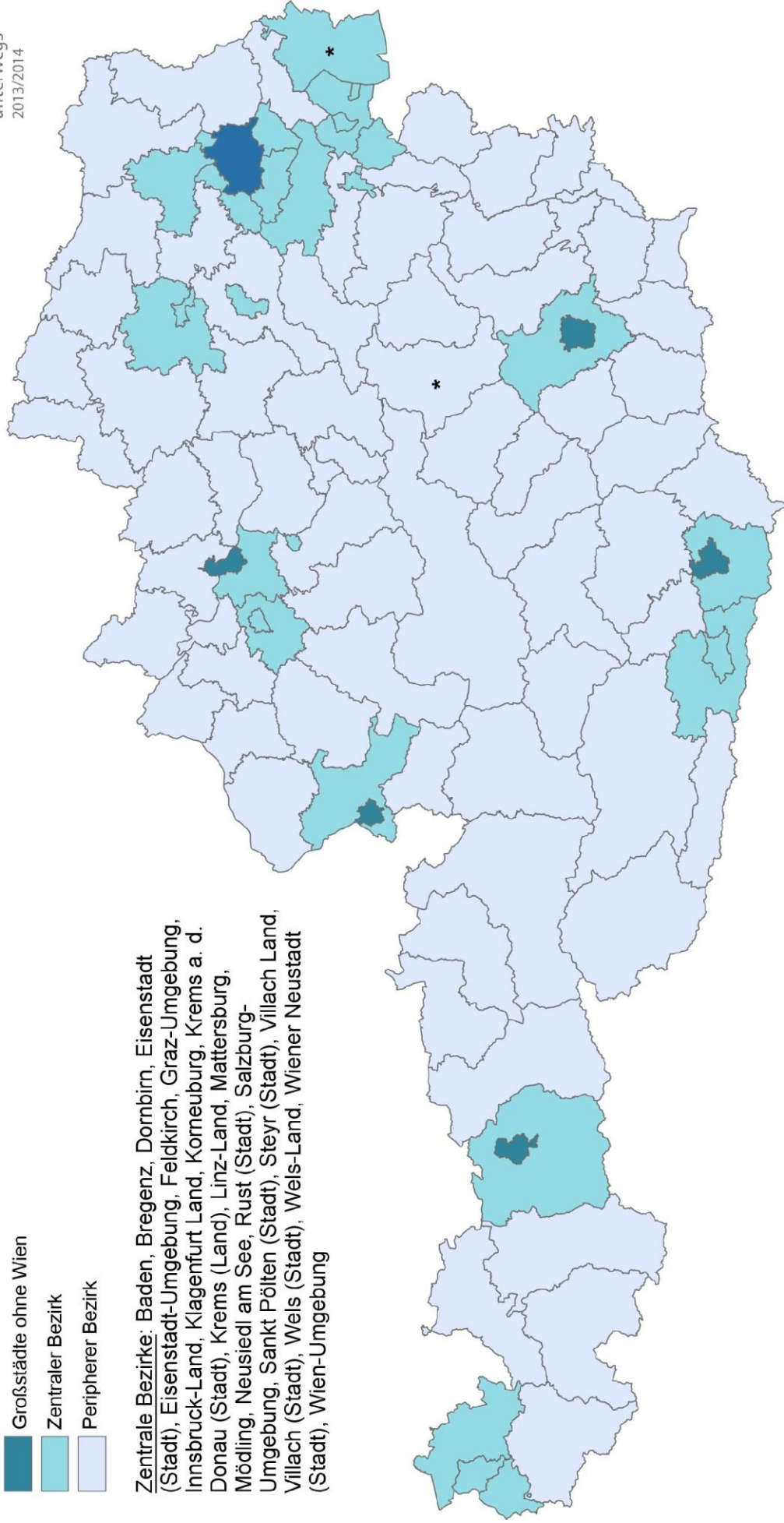


mIV: motorisierter Individualverkehr (PKW, Motorrad, Moped etc.);
 Gliederung der Bezirke: siehe Karte zu den Raumtypen
 Wochentag; Werkzeuge; Jahreszeit; Stichprobe n=145.483 Wege

Zuordnung der Bezirke zu den Raumtypen



Zentrale Bezirke: Baden, Bregenz, Dornbirn, Eisenstadt (Stadt), Eisenstadt-Umgebung, Feldkirch, Graz-Umgebung, Innsbruck-Land, Klagenfurt Land, Korneuburg, Krems a. d. Donau (Stadt), Krems (Land), Linz-Land, Mattersburg, Mödling, Neusiedl am See, Rust (Stadt), Salzburg-Umgebung, Sankt Pölten (Stadt), Steyr (Stadt), Villach Land, Villach (Stadt), Wels (Stadt), Wels-Land, Wiener Neustadt (Stadt), Wien-Umgebung



Die Zuordnung basiert auf Erreichbarkeitsverhältnissen (ÖROK 2005) von überregionalen Zentren. Ist der Anteil der Bevölkerung je Bezirk, der das nächstgelegene überregionale Zentrum sowohl mit dem MIV als auch mit dem ÖV innerhalb von 50 Minuten erreichen kann, geringer als 73%, wurde der Bezirk der Gruppe der peripheren Bezirke zugeordnet.

*) Ausnahmen aufgrund von Wünschen der Bundesländer